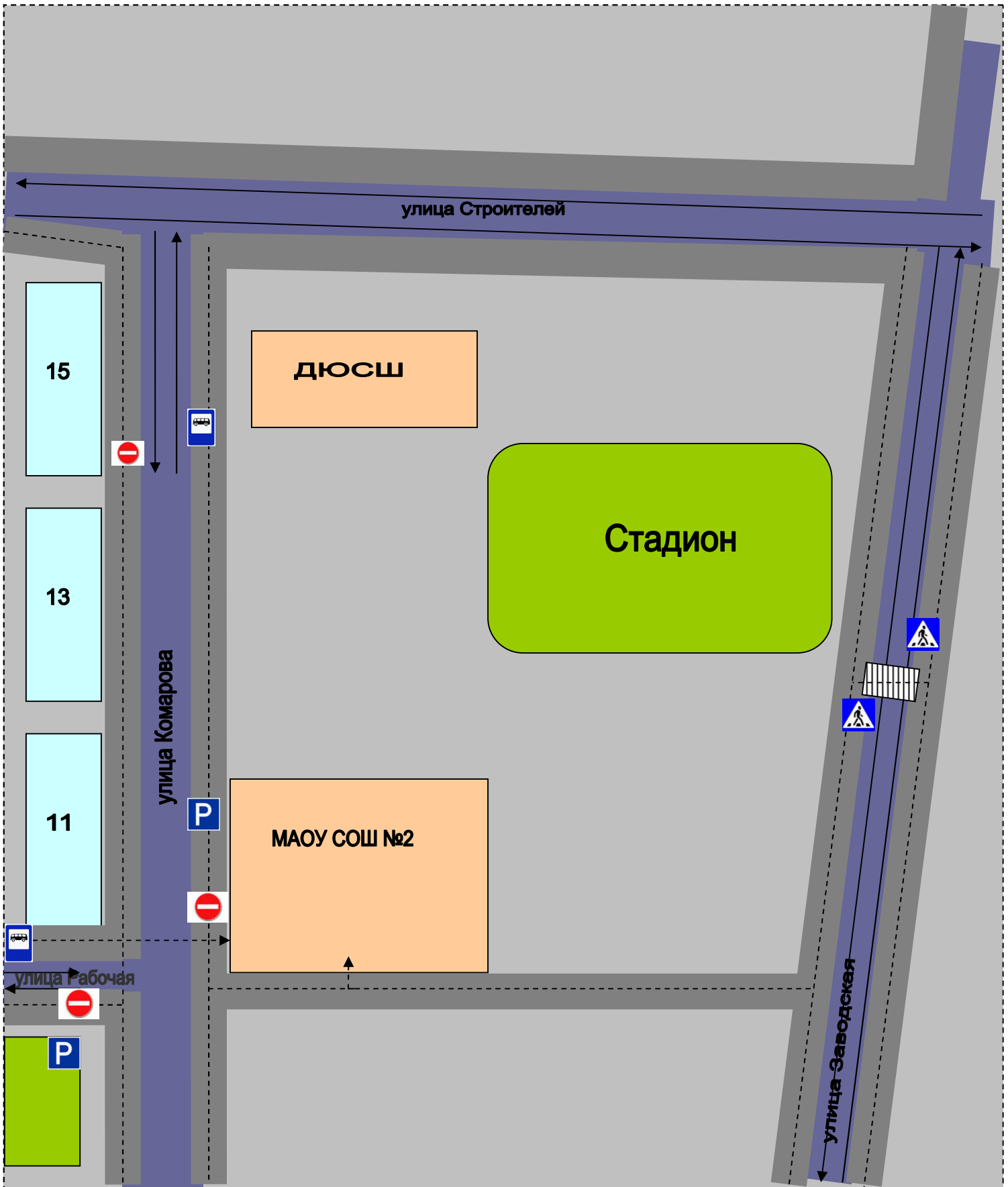


План-схема района расположения ОУ, пути движения транспортных средств и учащихся




- жилые здания




- проезжая часть



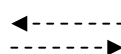
- пешеходный переход



- тротуар


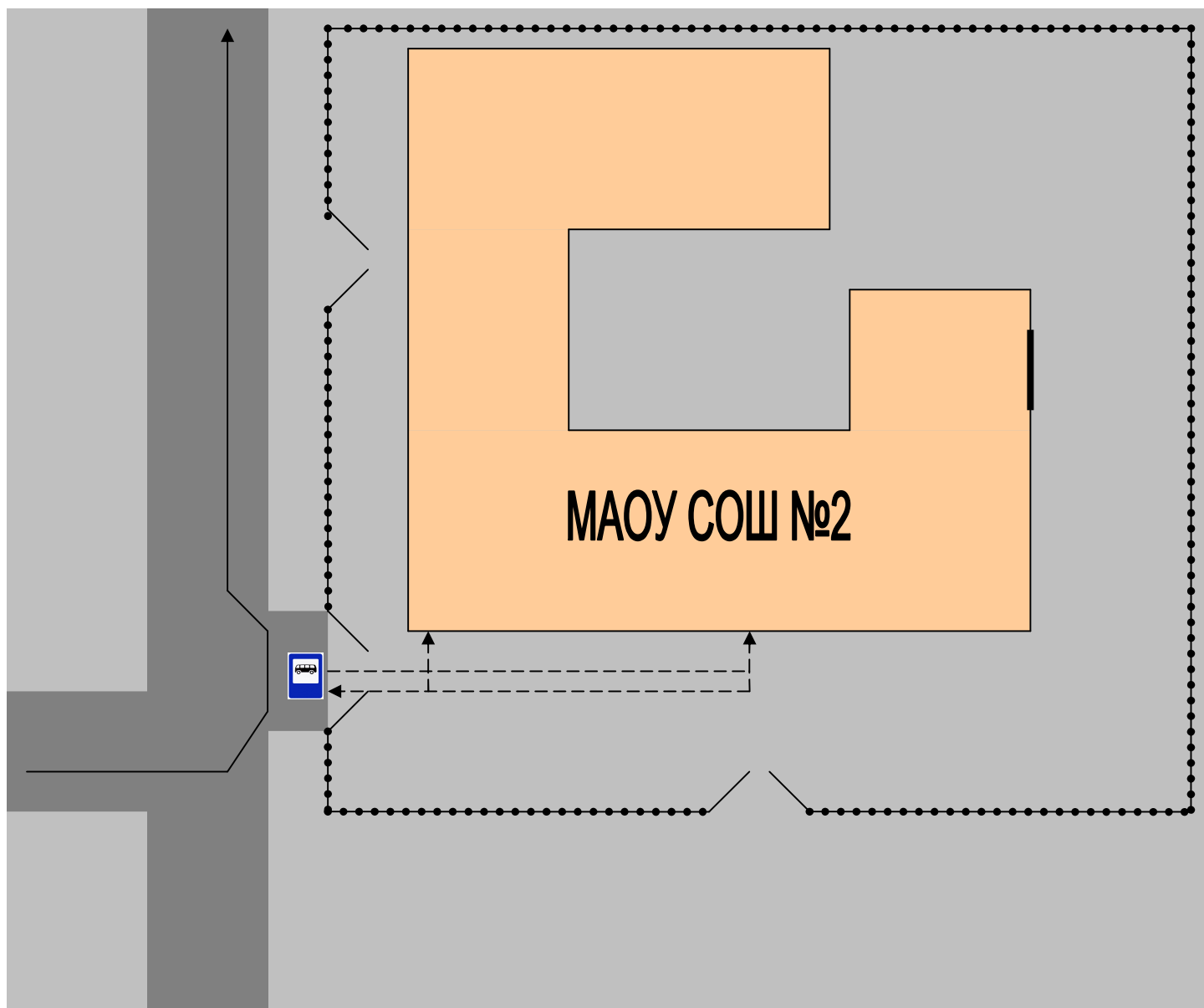


- движение транспорта

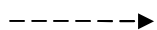


- движение учеников в (из) образовательное учреждение

Безопасное расположение автобусной остановки ОУ



- движение школьного автобуса


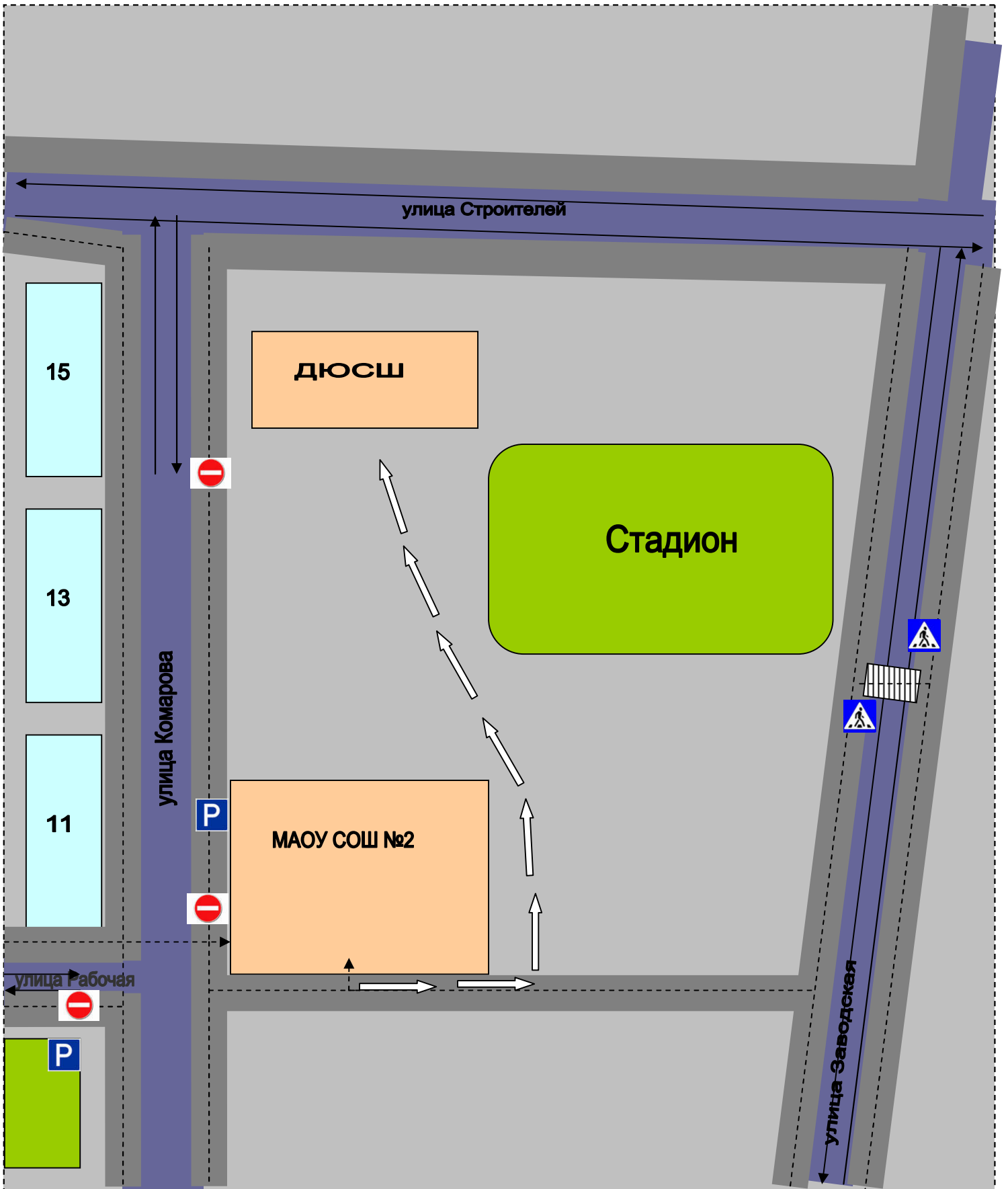


- движение детей и подростков на территории образовательного учреждения к месту посадки/высадки



- место посадки/высадки детей и подростков

План-схема движения организованных групп учащихся от ОУ к ДЮСШ



- жилые здания




- проезжая часть



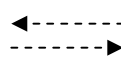
- пешеходный переход



- тротуар



- движение транспорта



- движение учеников в (из) образовательное учреждение



- движение учеников к ДЮСШ